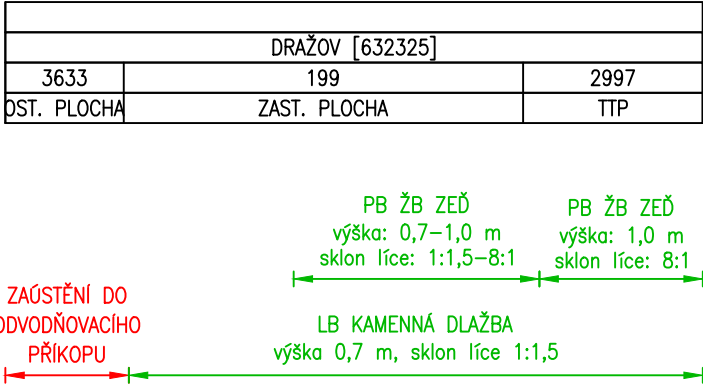


KRAJ
KATASTRÁLNÍ ÚZEMÍ
PARCELY
DRUH POZEMKŮ

ODPADNÍ KORYTO
ř.km 0,00000 – 0,01845
M 1:50/25



SROVNÁVACÍ ROVINA

NAVRŽENÝ LEVÝ BŘEH

OPEVNĚNÍ VLEVO

NAVRŽENÝ PRAVÝ BŘEH

OPEVNĚNÍ VPRAVO

NIVELETA DNA

TERÉN V OSE

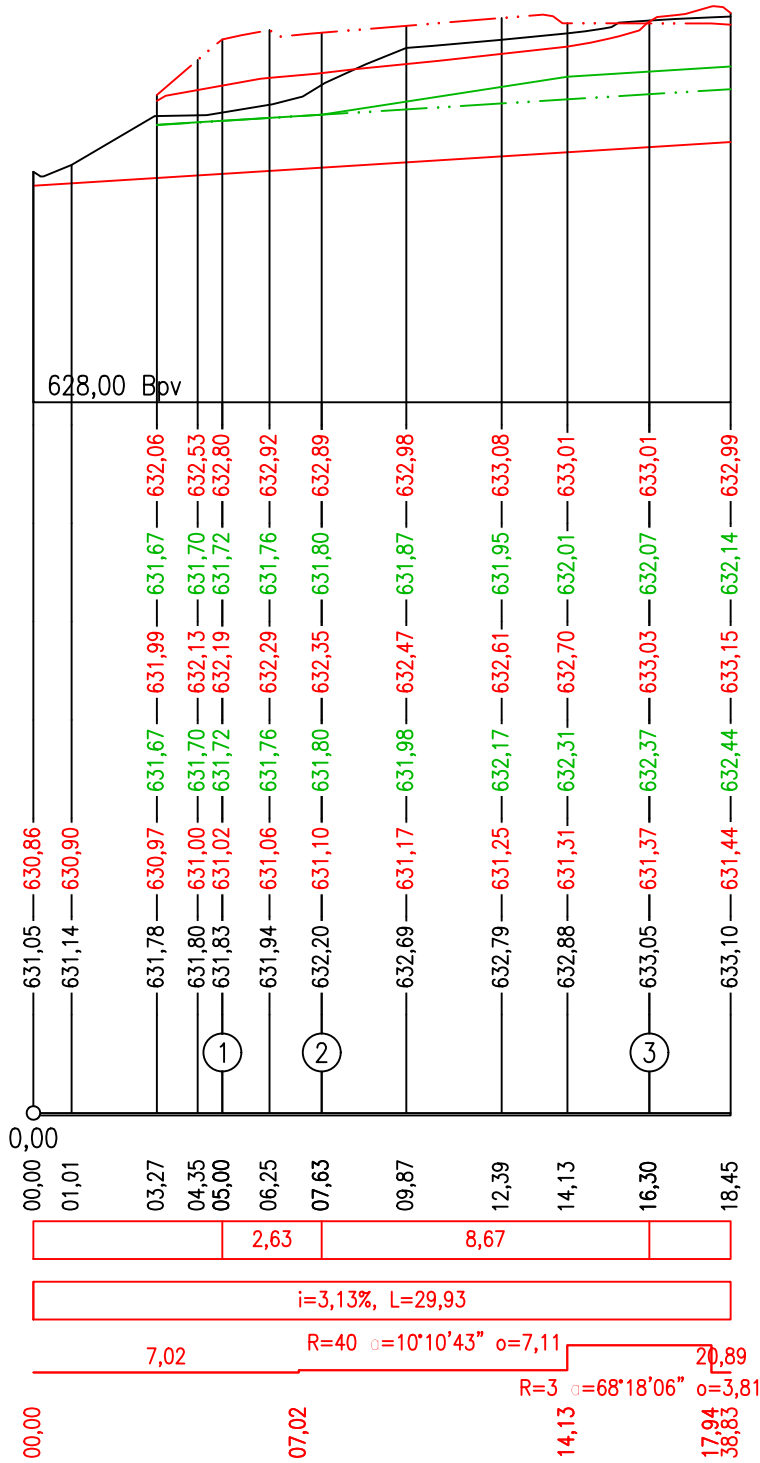
PŘÍČNÉ ŘEZY

STANIČENÍ (km)
(m)


VZDÁLENOST PŘ. ŘEZŮ

SKLONOVÉ POMĚRY

SMĚROVÉ POMĚRY



razítko, paré č.:

Vypracoval:	Kreslil:	Zodp. projektant:	Vedoucí odboru OPI:	 <div>Povodí Ohře, s.p. Bezručova 4219 Chomutov</div>	
Ing. Jan Jirásek	Ing. Jan Jirásek	Ing. Jan Jirásek	Ing. M. Beržinský		
Kraj: Karlovarský			PU: Karlovy Vary		
Stavebník: Povodí Ohře, s. p., Bezručova 4219, 430 03 Chomutov				Formát:	420x297
MVN Horní Dražov - funkční objekty				Datum:	04/2022
				Účel:	DSP/DPS
				Číslo akce:	502 827
				Arch.č.	KV-07/2019
SO 04 - Rekonstrukce odpadního koryta Podélný profil				Měřítko:	č.výkr.
				1:200/100	D.4.4

souřad. systém S-JTSK, výškový systém Bpv